

76ème PARIS-MANTES-LA-JOLIE Cycliste - 17 octobre 2021

"Paris-Mantes-en-Yvelines"





Itinéraire, Horaires de la course

Moyenne retenue pour le calcul: 41,091 Km/h

Route	Lieu	LC Km	C Km	Kilomètres		Heure		
				fictifs parcourus	réels parcourus	réels décomptés	de passage	décomptée
YVELINES								
Mantes-la-jolie (Départ fictif)								
Allée Eric Tabarly / rue Thiers / rue Porte aux Saints / N 183 Bd Duhamel	Pavillon des associations, allée ERIC Tabarly – Ile Aumône à Mantes la Jolie			0,00	0,00	169,97	8:30	4:03
D 183 (route de Houdan)/D 65 (rue du 8 Mai) / D 113 (route de St Germain)	Mantes-la-Ville (Départ réel + 4,5km) panneau sortie de ville			4,50	0,00	165,47	8:37	3:56
D 113 (route de St Germain)	Guerville			4,90	0,33	165,07	8:38	3:55
D 113 (route de St Germain)	Mézières			8,70	4,13	161,27	8:43	3:50
D 113/D 191	Epone			10,40	5,83	159,57	8:45	3:48
D 191	Nezel			12,80	8,23	157,17	8:49	3:44
D 191	Aulnay sur Mauldre			15,00	10,43	154,97	8:52	3:41
D 198 / D 307	Maule			16,70	12,13	153,27	8:54	3:39
D 191	Mareil sur Mauldre			19,30	14,73	150,67	8:58	3:35
D 191	Montainville			21,40	16,83	148,57	9:01	3:32
D 191/D 119	Beynes			23,20	18,63	146,77	9:04	3:29
D 119	Marc			27,60	23,03	142,37	9:09	3:24
D 119	Thoiry			30,00	25,43	139,97		
D 119	Villarceaux			31,30	26,73	138,67	9:14	3:19
D 119/ rue de l'église/D 11	Goupillières			33,10	28,53	136,87	9:17	3:16
D 11	Zone verte entré Septeuil			39,00	34,43	130,97		
D11/ rue de Versailles/D983	Septeuil			39,20	34,63	130,77	9:26	3:07
D983	Rosay			42,32	37,75	127,65	9:31	3:02
Allée des Marronniers	Saint Corentin (Rosay) MG 1	0,70	43,62	44,32	39,75	125,65	9:34	2:59
CV6/D130	Arnouville			47,55	42,98	122,42	9:39	2:54
D 983 /130	Goussonville			50,72	46,15	119,25	9:43	2:50
D130/158	Canada			52,22	47,65	117,75	9:45	2:48
D 130/158	Boinville-en-Mantois			53,50	48,93	116,47	9:47	2:46
Rue d'Arnouville	Arnouville			56,72	52,15	113,25	9:52	2:41
D 65/Rue de la Libération	Breuil-Bois-Robert			60,40	55,83	109,57	9:57	2:36
Rue des Ecants/D983	Auffreville Brasseuil			62,53	57,96	107,44	10:00	2:33
D 983	Vert			64,42	59,85	105,55	10:03	2:30
	Vide Bouteille - MG 2	0,90	64,22	65,12	60,55	104,85	10:05	2:28
D2928	Soindres			66,40	61,83	103,57	10:07	2:26
Route de Perdreauxville	Fontenay Mauvoisin			69,22	64,65	100,75	10:11	2:22
D110/ rue Saint Martin (km 72,04)	Perdreauxville			70,00	65,43	99,97	10:12	2:21
	Apremont			73,32	68,75	96,65	10:17	2:16
D 114	La Belle côte - MG 3	1,30	74,42	75,72	71,15	94,25	10:20	2:13
D 114	Zone verte sortie La Belle Côte			76,20	71,63	93,77		
D 114/D 89	Bréval			79,80	75,23	90,17	10:27	2:06
D 89	St Illiers la Ville			81,90	77,33	88,07	10:31	2:02
D 89	La Tuilerie			83,20	78,63	86,77	10:32	2:01
N 13	Bonnières sur Seine			89,79	85,22	80,18	10:42	1:51
D 100	Bennecourt			91,70	87,13	78,27	10:45	1:48
D 100	Tripleval			93,50	88,93	76,47	10:47	1:46
D 100	Clachaloze - Pied de côte			94,80	90,23	75,17	10:49	1:44

VO	Clachalozé - MG 4	1,30	94,80	96,10	91,53	73,87	10:51	1:42
D 200	Gommecourt			96,90	92,33	73,07	10:52	1:41
EURE								
D 913/D 128	St Eustache			98,90	94,33	71,07	10:55	1:38
VAL D'OISE								
D 128/D 37	Roconval			100,20	95,63	69,77	10:57	1:36
D 37	Sortie de Roconval - zone de ravitaillement			100,30	95,73	69,67	10:58	1:35
D 37	Sortie de Roconval - zone verte			100,50	95,93	69,47	10:58	1:35
D 37	Amenucourt			102,00	97,43	67,97	10:59	1:34
D 37	Zone verte - Amenucourt sortie de ville			103,30	98,73	66,67	11:01	1:32
D 34/VO	Chaussy - MG 5	0,96	104,44	105,40	100,83	64,57	11:04	1:29
D34/VO	Chaussy			106,88	102,31	63,09	11:06	1:27
D 142	St Louis			110,59	106,02	59,38	11:11	1:22
D 86	Ambleville			111,90	107,33	58,07	11:12	1:21
D 86/VO	La Coulotte			116,20	111,63	53,77	11:18	1:15
D 147/CV Vieux Château	Genainville			117,80	113,23	52,17	11:20	1:13
D 171/D 142	Chaussy			122,20	117,63	47,77	11:24	1:09
D 147	Villers en Arthies			128,10	123,53	41,87	11:33	1:00
D 147	Chaudray			129,40	124,83	40,57	11:35	0:58
D 147	Les Millonets			131,00	126,43	38,97	11:37	0:56
D 913	Vétheuil			131,70	127,13	38,27	11:38	0:55
D 100	Chantemesle - MG 6	1,73	132,87	134,60	130,03	35,37	11:42	0:51
D 100	Zone verte - Chérence			136,40	131,83	33,57	11:45	0:43
D 913	La Roche Guyon			141,00	136,43	28,97	11:52	0:41
D 913	Haute Isle			145,00	140,43	24,97	11:58	0:35
D 913	Vétheuil			148,00	143,43	21,97	12:02	0:31
D 147	Les Millonets			149,60	145,03	20,37	12:04	0:29
D 147	Chaudray - MG 7	2,20	149,70	151,90	147,33	18,07	12:07	0:26
	Le Grand Chemin			152,40	147,83	17,57	12:08	0:25
D 142/VO	Vienne en Arthies - MG 8	0,43	156,07	156,50	151,93	13,47	12:14	0:19
	St Cyr en Arthies			156,80	152,23	13,17	12:15	0:18
YVELINES								
D913/983	Maison Blanche			160,90	156,33	9,07	12:20	0:13
D 983/VO	Follainville			164,30	159,73	5,67	12:25	0:08
D 147	Dennemont			166,40	161,83	3,57	12:28	0:05
D 147	Limay			168,40	163,83	1,57	12:31	0:02
D 928	Mantes la Jolie			169,97	165,40	0,00	12:33	0:00

Légende:

	Zone de ravitaillement	C Km	Distance pied de côte
	Zones Vertes (dépôt des emballages)	LC Km	Longueur de la Côte
	Côte Meilleur Grimpeur		Point prime

Voir le parcours sur: <https://www.openrunner.com/rp/1e9e730f671c7e9bfb38e66fce3bbd93>
